Navrhovateľ: SEPS a.s.	
Vedenie 2x400 kV lokalita Bystričany - Križovany	
S p r á v a o h o d n o t e n í v p l y v o v n a Ž P	
Vypracoval: ENVIRO-TATRY s.r.o.	Máj 2012

Mapované lokality vegetácie v koridore vedenia 2x440kV	Príloha č. **3A**

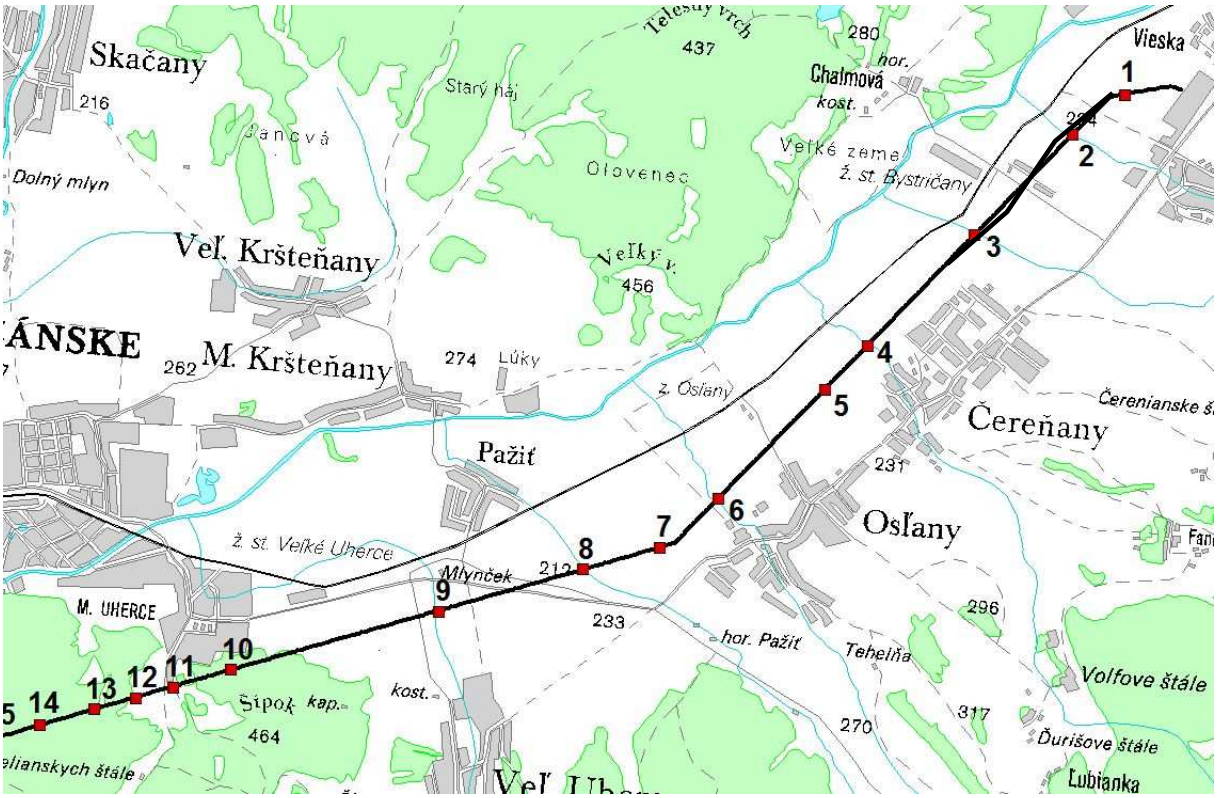

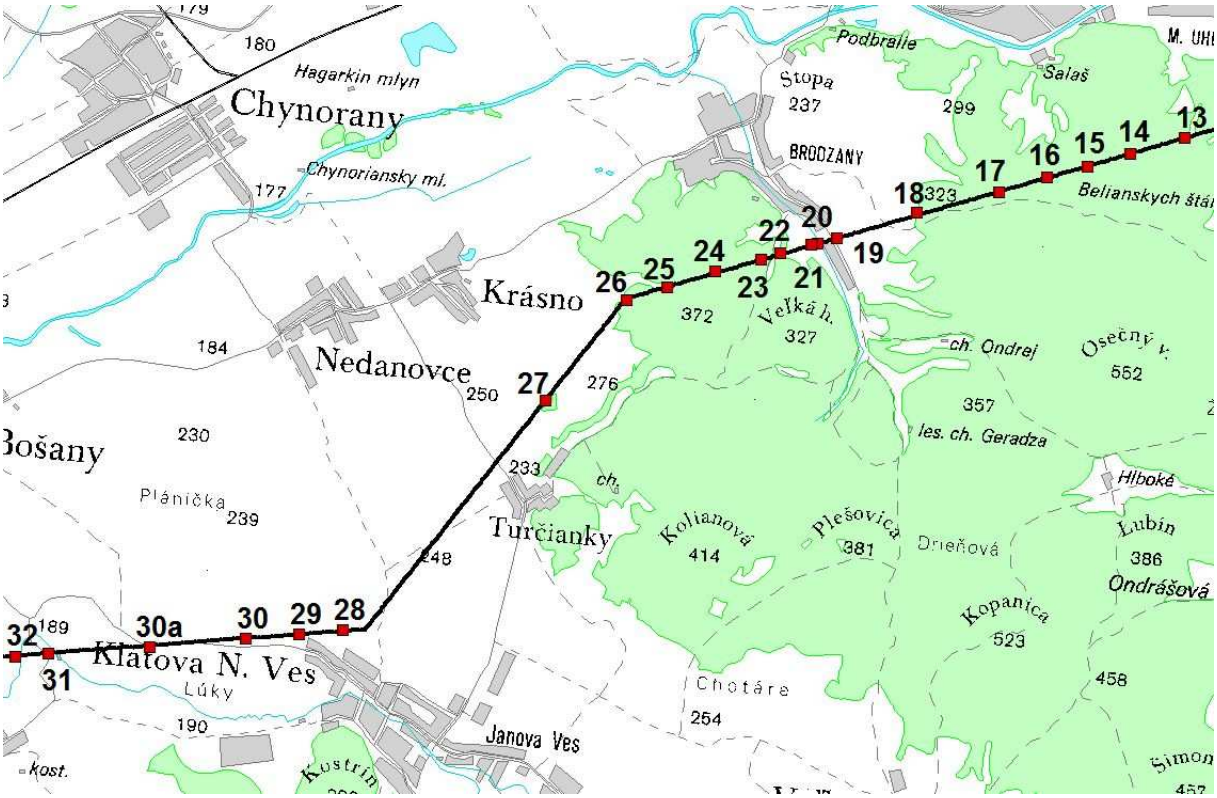
Chynorany
Hagarkin mlyn
Chynoriansky ml.
Podbrelie
Stopa
Salaš
BROOZANY
Belianskych štá
Krásno
Nedanovce
Bošany
Plánička
Turčianky
Kolianová
Plešovica
Drieňová
Kopanica
Lubin
Ondrášová
Hlboké
Osečný v.
ch. Ondrej
les. ch. Geradza
Veľká h.
Klačova N. Ves
Lúky
Janova Ves
Chotáre
Šimon
kost.
13
14
15
16
17
18
19
20
21
22
23
24
25
26
27
28
29
30
30a
31
32

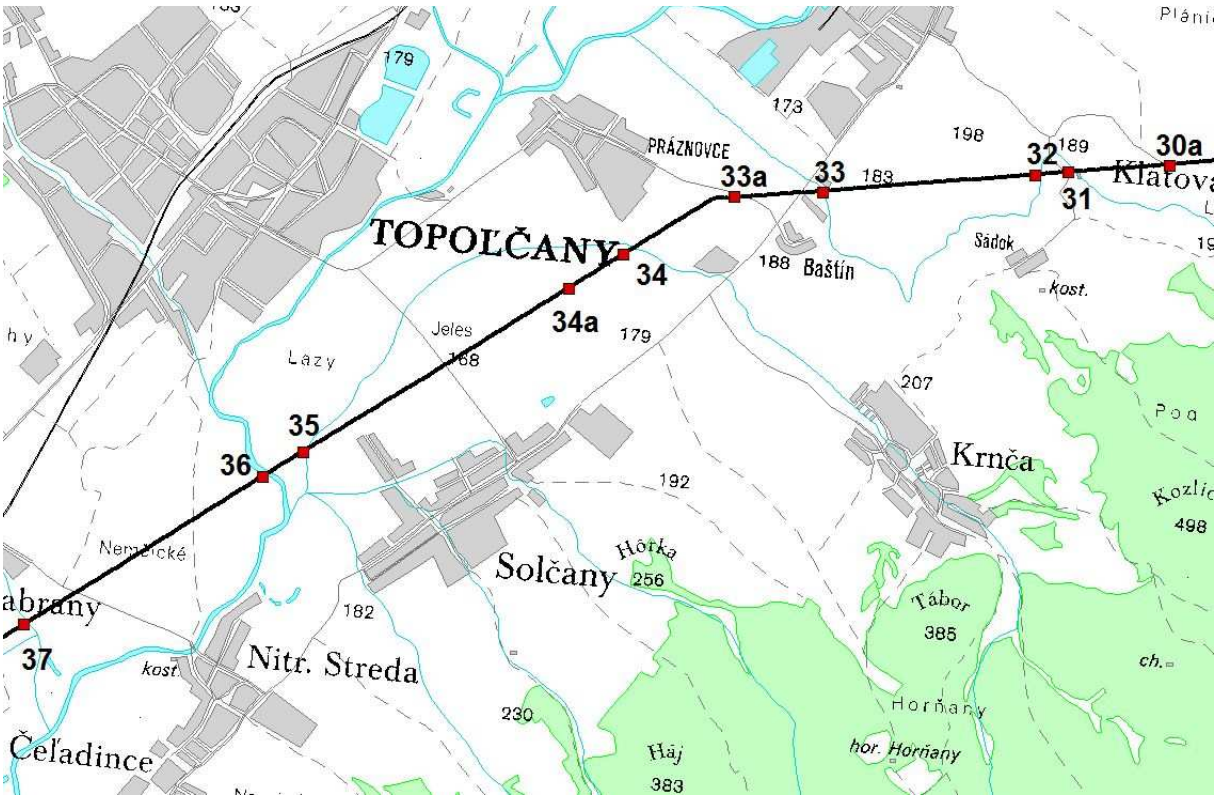
PRÁZNOVCE
TOPOĽČANY
Baštín
Sádok
kost.
Jeles
Lazy
Krnča
Solčany
Hôrka
Tábor
Horňany
hor. Horňany
Nitr. Streda
Čeľadince
Häj
Nemčické
Poq
Kozlic
ch.
30a
32
31
33
33a
34
34a
35
36
37

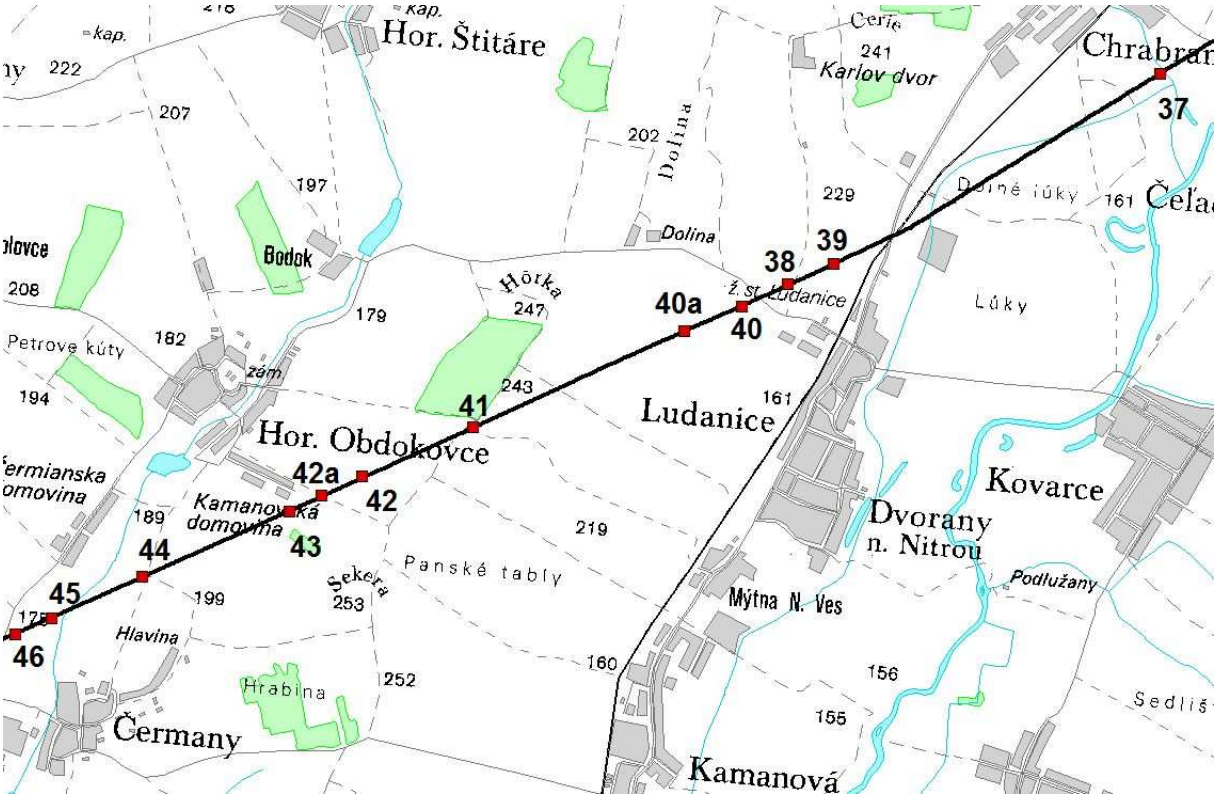
Hor. Štitáre
Karlov dvor
Chrabran
37
Dolina
Dolné lúky
Čeľa
Bodok
Hôrka
38
39
ž. st. Ludanice
40a
40
Lúky
Petrove kúty
zám.
Ludanice
41
Hor. Obdokovce
42a
42
Kamanovská domovina
43
Kovarce
Dvorany n. Nitrou
Panské tably
Sekera
44
45
46
Hlavina
Hrabina
Mýtna N. Ves
Podlužany
Sedliš
Čermany
Kamanová

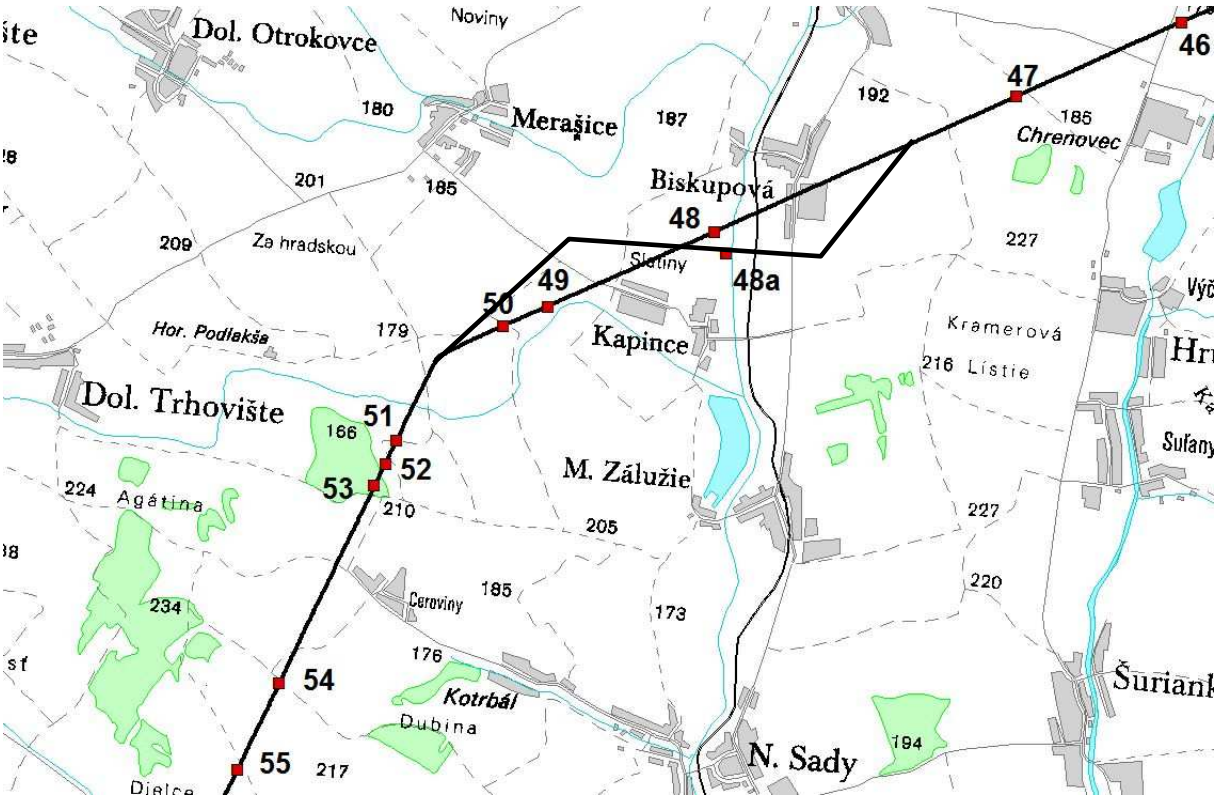
Dol. Otrokovce
Noviny
Merašice
46
47
Chrenovec
Biskupová
48
48a
Za hradskou
Slatiny
49
50
Hor. Podlakša
Kapince
Kramerová
Listie
Dol. Trhovište
51
52
53
M. Záluže
Agátina
Suľany
Cerovinv
54
Kotrbál
Dubina
55
N. Sady
Šurianl

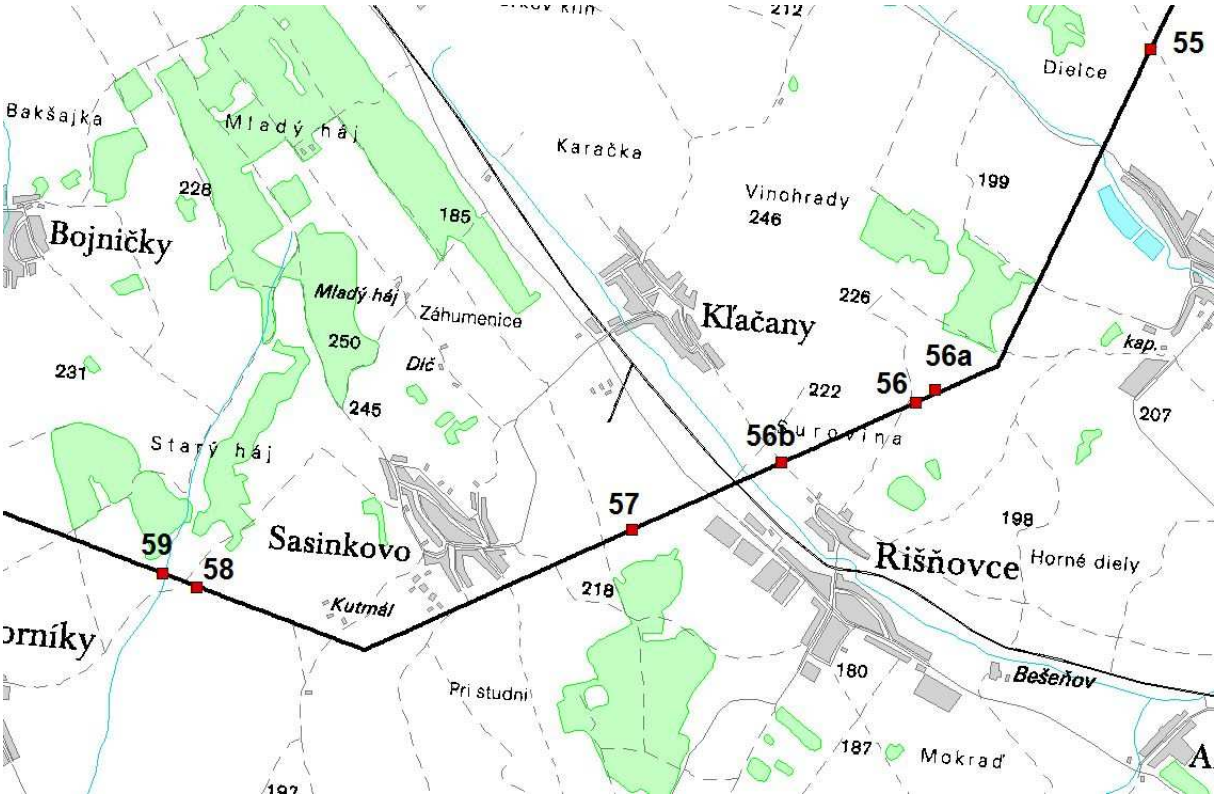
55
Dielce
Bakšajka
Mladý háj
Karačka
Vinohrady
246
199
228
185
Bojničky
Mladý háj
Záhumenice
Kľačany
226
250
Dlč
56a
kap.
231
222
56
245
207
56b
Šúrovina
Starý háj
57
198
59
Sasinkovo
Rišňovce
Horné diely
58
218
Kutmál
180
Bešeňov
Pri studni
187
Mokraď

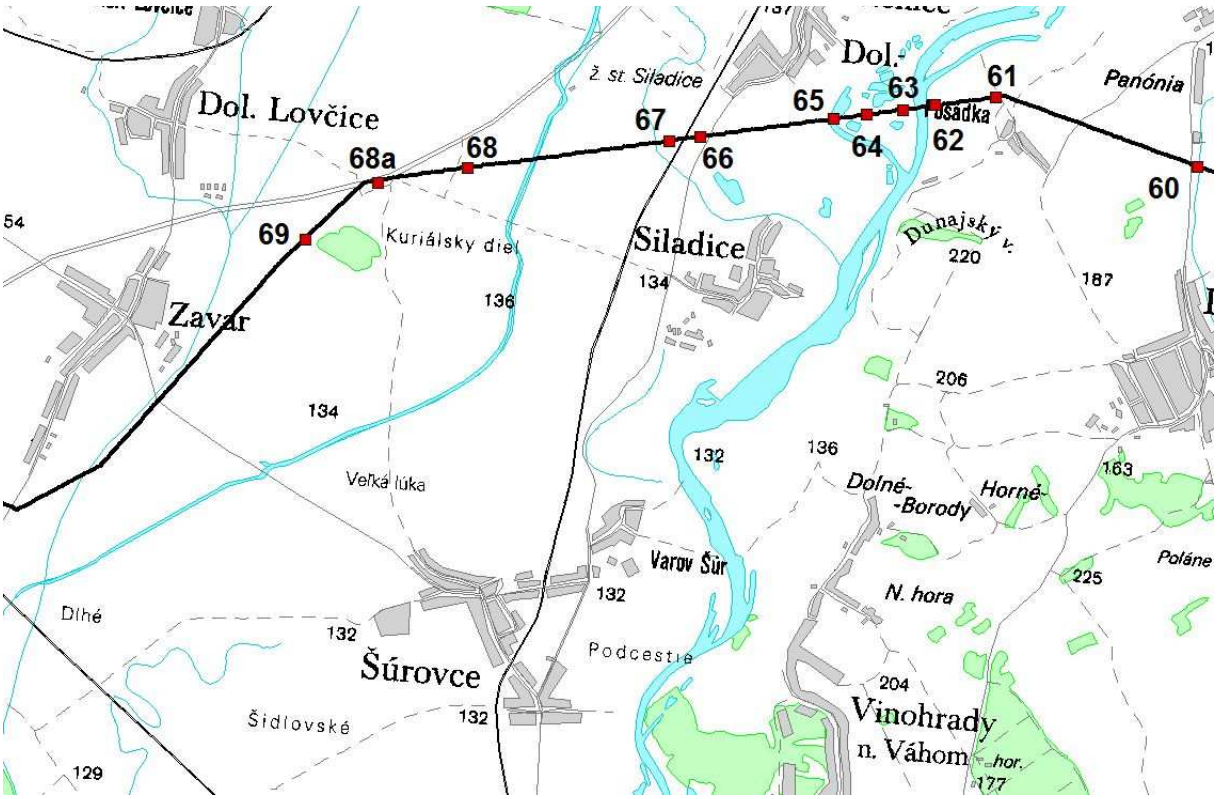
Dol.-
Ž. st. Siladice
63
61
Panónia
Dol. Lovčice
65
Posádka
67
64
62
68a
68
66
60
54
69
Kuriálsky diel
Siladice
Dunajský v.
220
187
Zavar
136
134
206
134
132
136
163
Veľká lúka
Dolné-
-Borody
Horné-
Varov Šúr
Poláne
225
N. hora
Dlhé
132
132
Podcestie
Šúrovce
204
Vinohrady
Šidlovské
132
n. Váhom
hor.
129
177