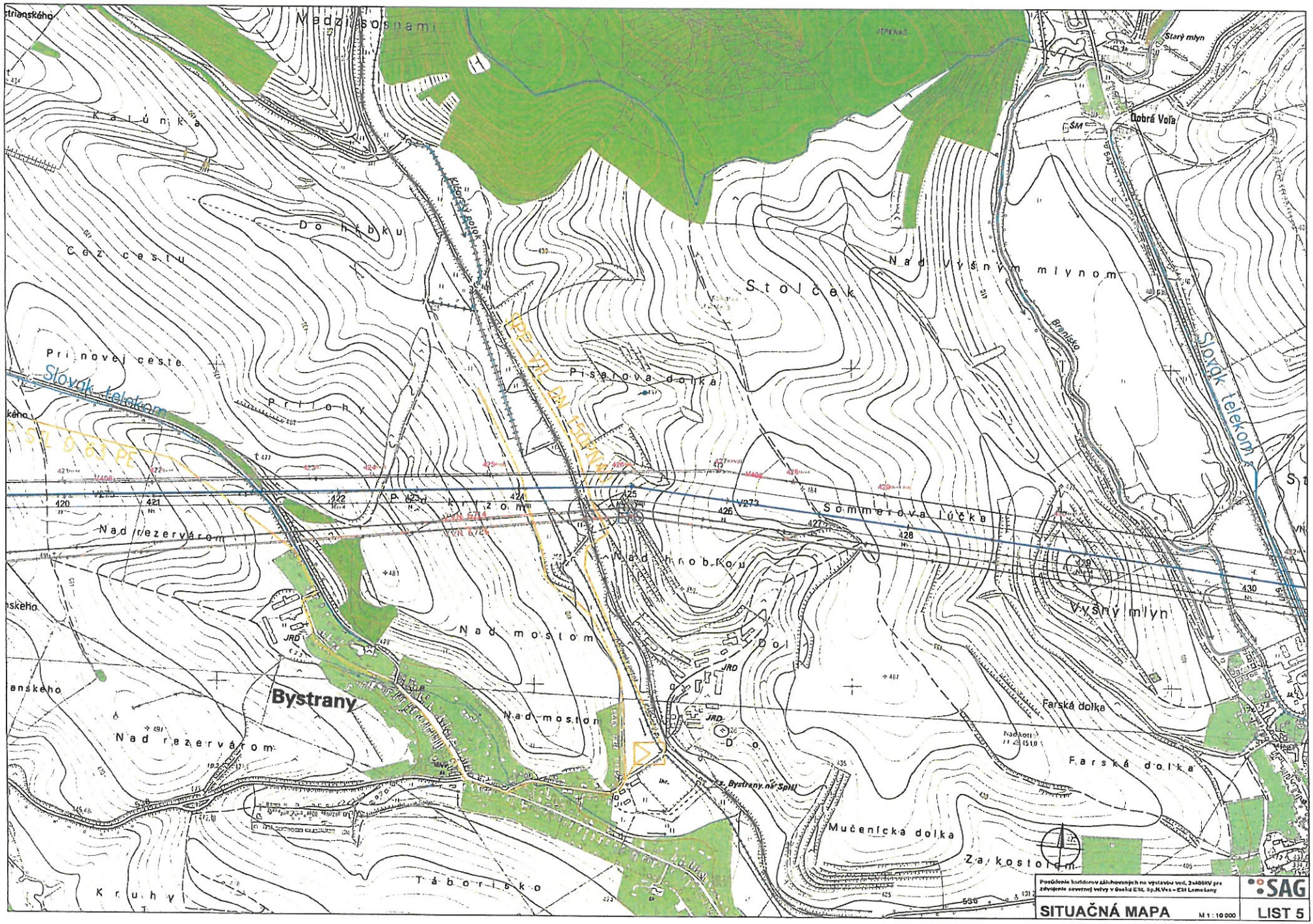
Medzi borovicami
Kalúnka
Do hôbku
Cez cestu
Pri novej ceste
Príhony
Slovak telekom
Kríčový potok
Stolček
Nad výšným mlynom
Brenisko
Dobrá Voľa
Starý mlyn
Slovak telekom
Písarova dolka
Pod krížom
Sommerova lúčka
Nad rezervárom
Nad hrobkou
Nad mostom
Výšný mlyn
Bystrany
Farská dolka
Mučenícka dolka
Za kostolom
Táborisko
Kruhy
Nad rezervárom
Nad mostom
Bystrany nv Spill
SAG
SITUAČNÁ MAPA
M 1 : 10 000
LIST 5

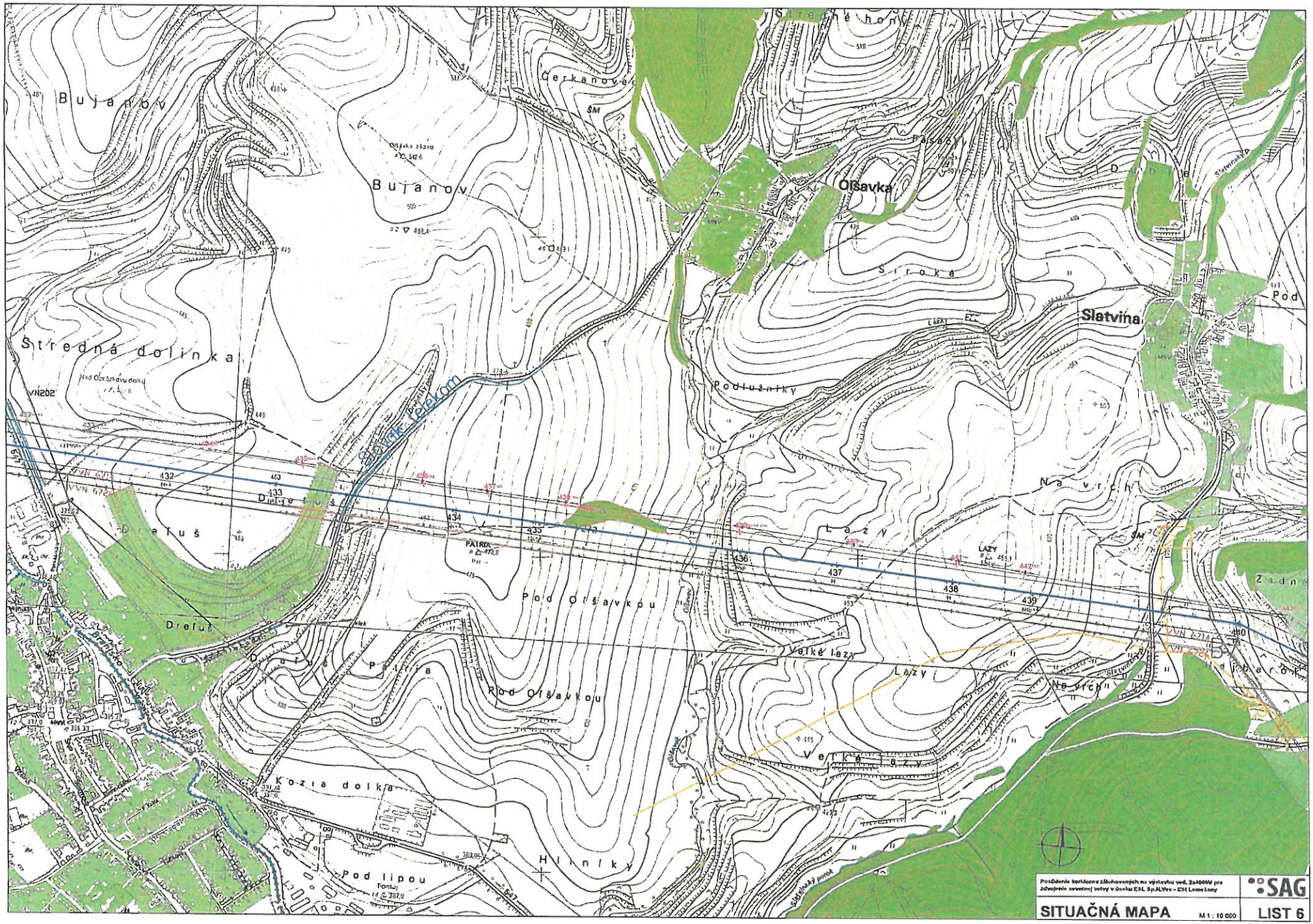
Bujanov
Bujanov
Cerkanová
Olšavka
Slatvina
Široké
Podlužníky
Stredná dolinka
Dreťuš
Dreťuš
Pod Olšavkou
Pod Olšavkou
Veľké lazy
Lazy
Na vrch
Na vrch
Veľké lazy
Kozia dolka
Hlinky
Pod lipou
Zadné
Pod
Slovenské elektrárne
Posúdenie koridorov zálohovaných na výstavbu ved. 2x400kV pre zdvojenie severnej větvy v úseku ESL Sp.N.Ves – ESI Lemešany
SAG
SITUAČNÁ MAPA
M 1 : 10 000
LIST 6

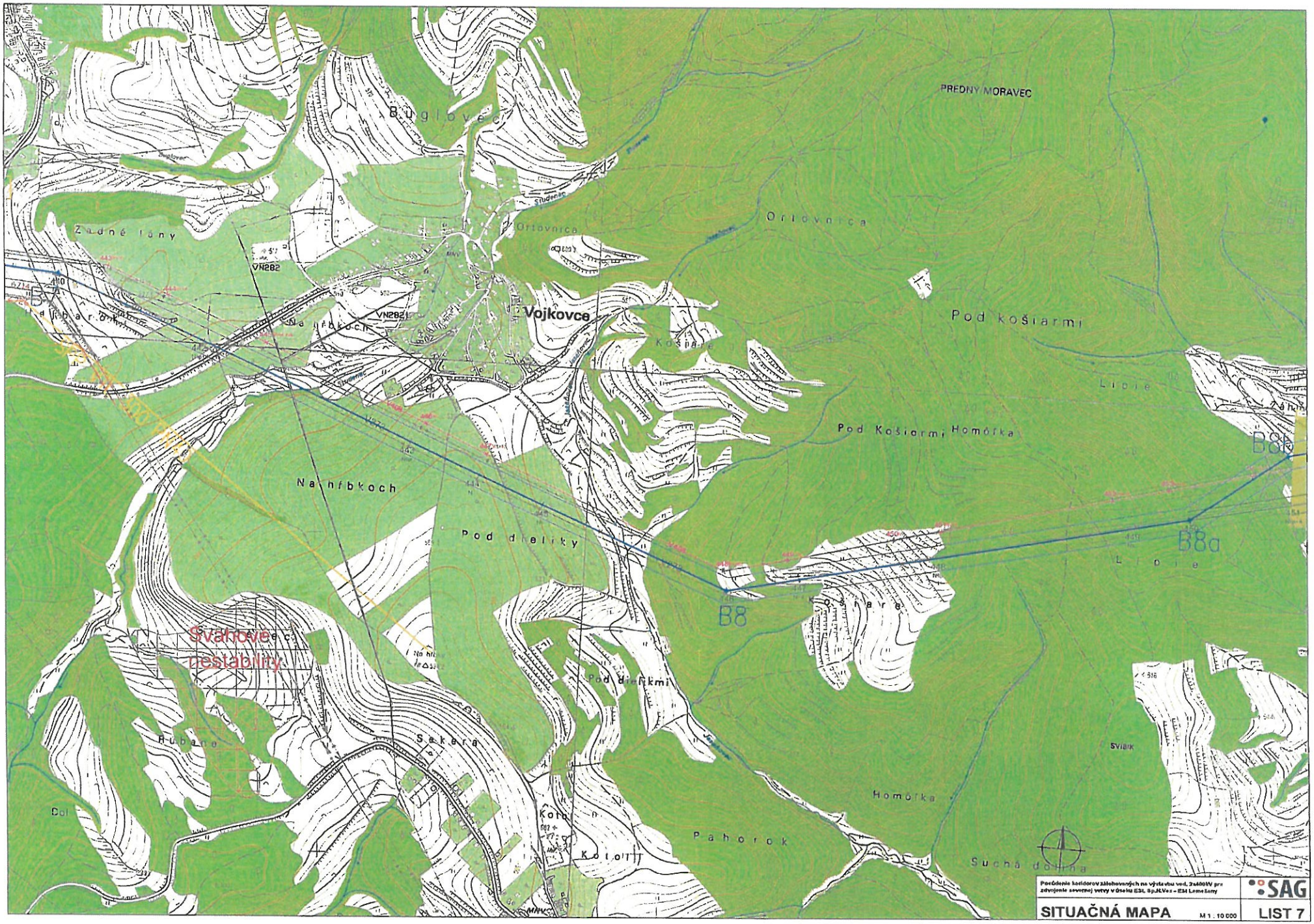

Pokračovanie koridorov zálohovaných na výstavbu ved. 2x400kV pre zdvojenie severnej vetvy v úseku ESI, Sp.N.Ves – ESI Lemešany

SAG

SITUAČNÁ MAPA M 1 : 10 000

LIST 7

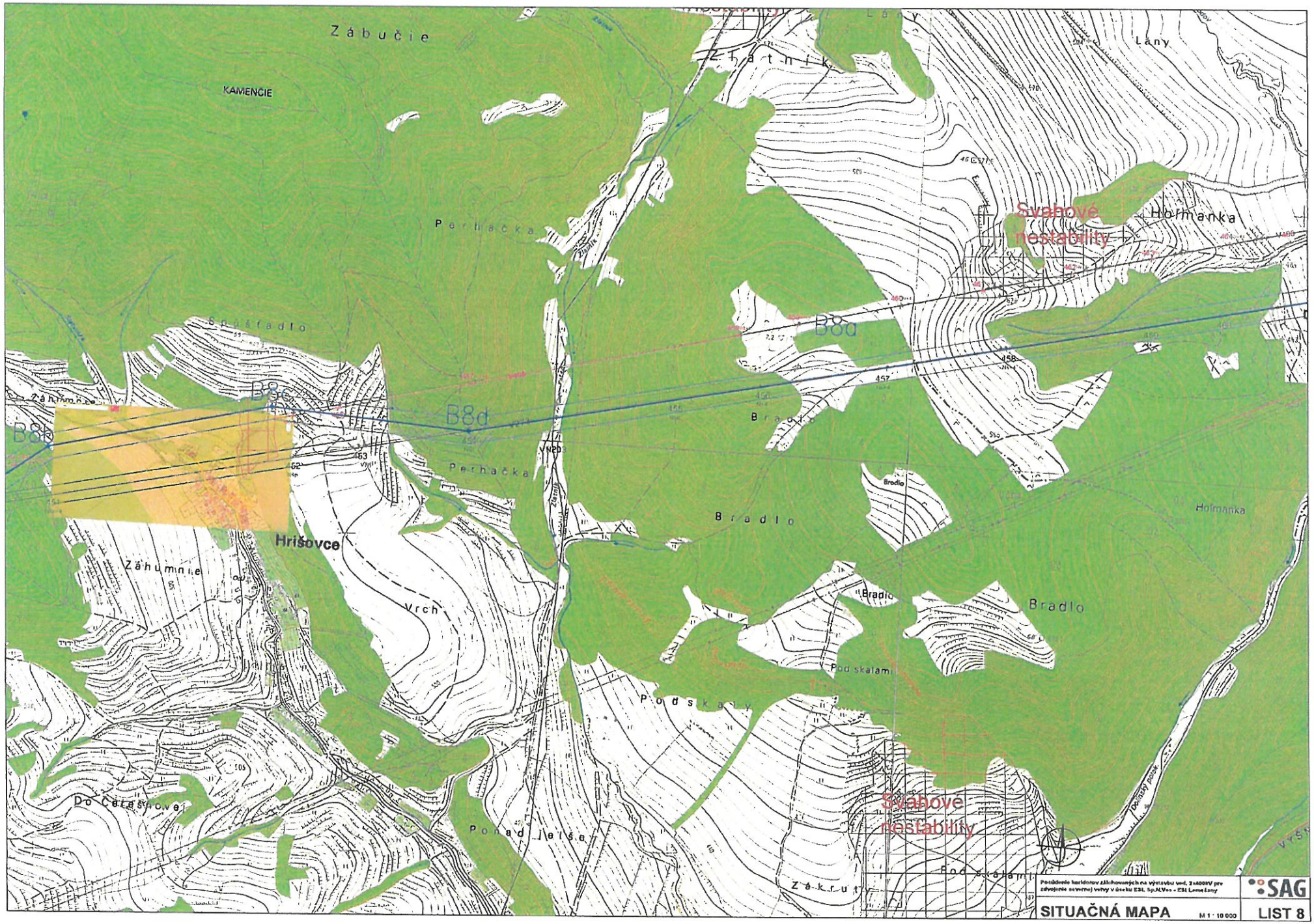
Zábučie
KAMENCIE
Zhatník
Lány
Perhačka
Svahové nestability
Holmanka
B8d
B8c
B8b
Hrišovce
Záhumnie
Vrch
Bradlo
Podskaly
Pod skalami
Do Čerešňovej
Ponad lesa
Zákrut
Svahové nestability
Posúdenie karidorov zálchovaných na výstavbu ved. 2x400kV pre zdvojenie severnej vetvy v úseku ESL Sp.N.Ves - ESI Lemešany
SAG
SITUAČNÁ MAPA
M 1 : 10 000
LIST 8